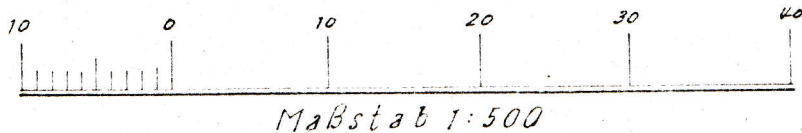
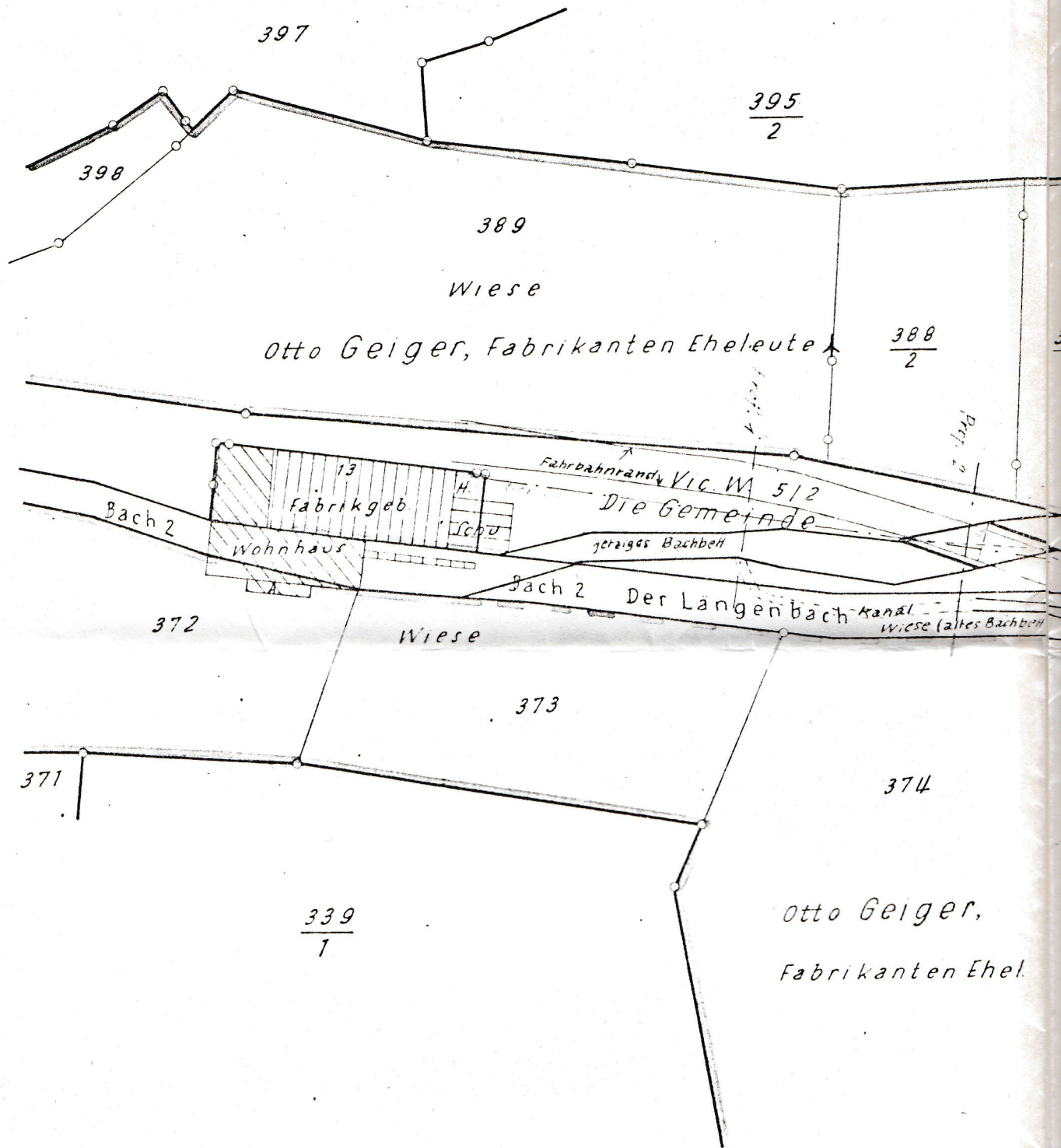


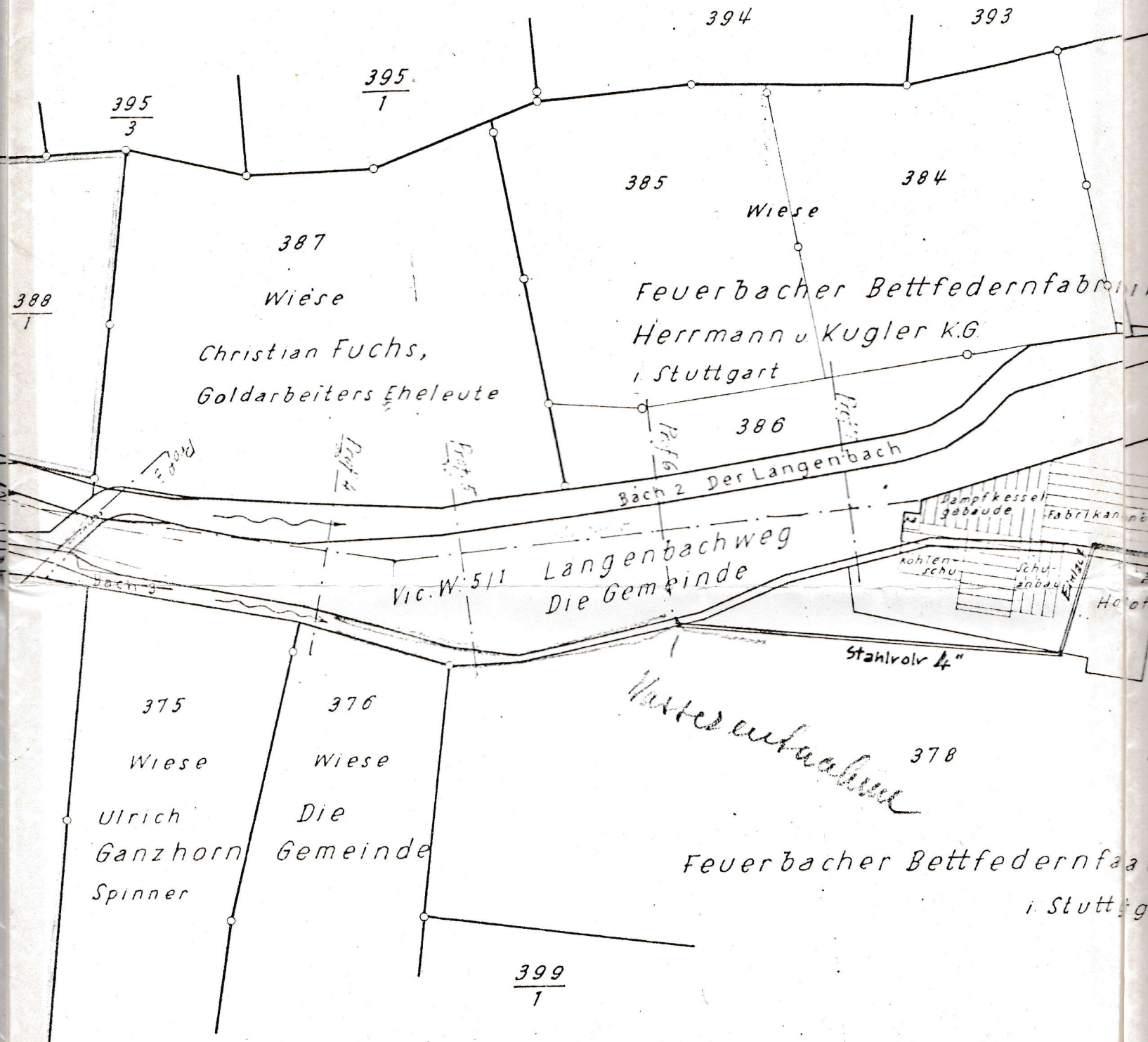
Kreis Calw
 Gemeinde } Bad Liebenzell
 Markung }



Bemerkungen:

- 1) Bach 2 wurde in
 Urkataster (Ländl.)
 nicht aufgenommen
- 2) Der Lageplan im
 Altkataster von
 der Größe des
 Geländestücks
- 3) Das gestrichelte
 Lageplan auf dem

Lageplan

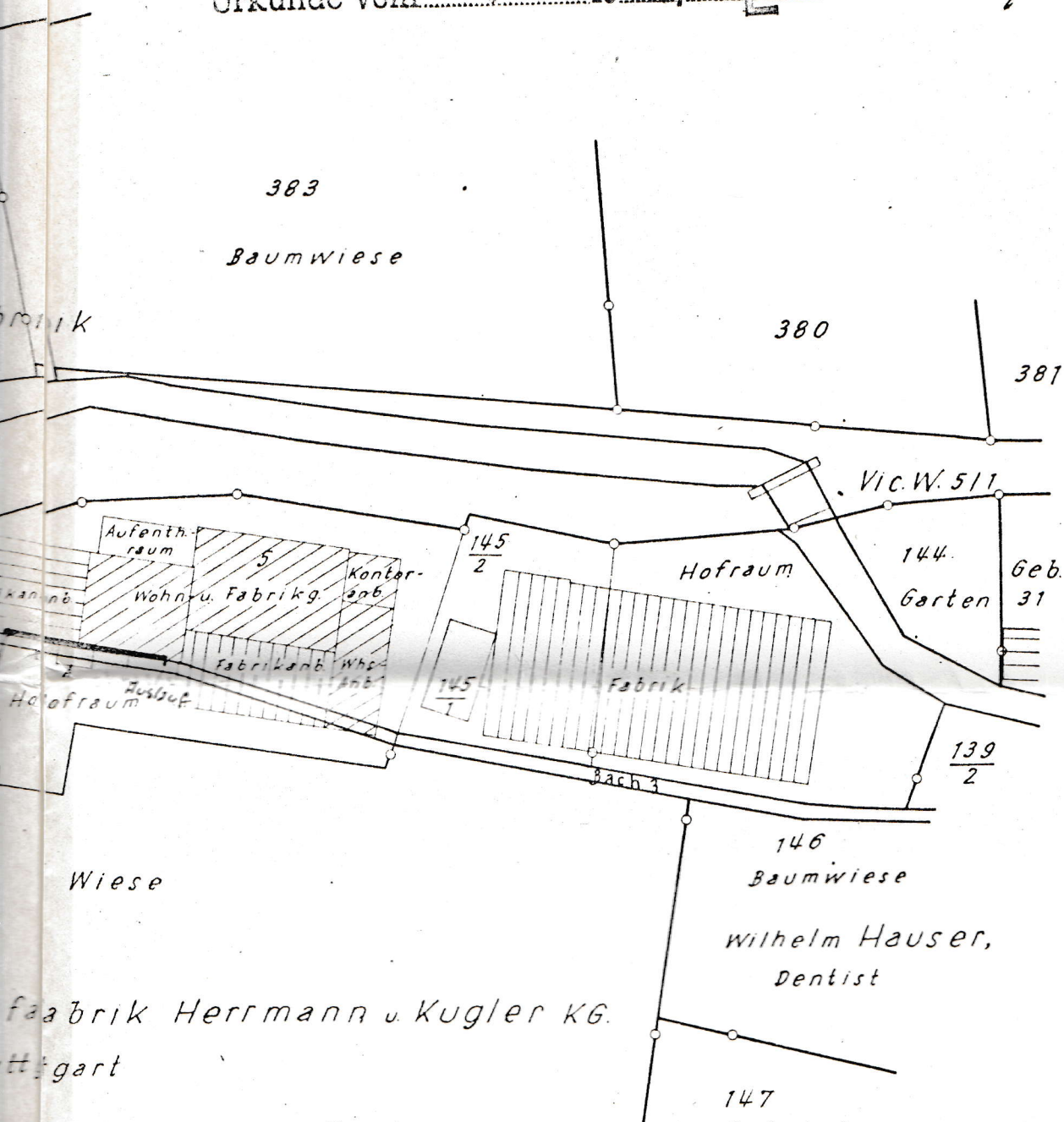


~~dem Abschnitt zwischen Gel. Langenbachweg 13 in die Baumündung von Bach 3 in Bach 2 seit der von Jahre 1888/89~~
~~(Kommunale) Kärntner verändert. Katastermännig wurde diese Veränderung in die Fortführung des Landes~~

um geringfügige Ungenauigkeiten aufzuweisen. Die zur Bezeichnung der massstäblichen Genauigkeit erforderlichen
 sind nur teilweise durchgeführt worden, da die Eigentümer von Gel. Langenbachweg 13 den Vermessungsplan
 ihre Grundstücke sowie des von ihm beanspruchten Bereichs des trocken gelegten Teilstücks von Bach 2 und
 von Vic. W. 512 zwischen dem jetzigen Bachbett und dem trocken gelegten Teilstück von Bach 2 unterlegt
 Teilstück des Inlaufkanals vom jetzigen Bachbett bis zum Bach 3 ist auf Grund Riffa 2 durch Klärung der Lage
 gemein worden.

NORD

Beilage 4 zur Verleihungs- u. Genehmigungs-
Urkunde vom 26. November 1960 (ca) EM Nr. 3-11806/19



fabrik Herrmann u. Kugler KG.
Hofgart

Anerkannt:

Calw, den 19. Nov. 1958

Der Antragsteller:

Feuerbacher Blattfedernfabrik

Herrmann & Kugler KG.

Gefertigt:

Calw, den 19. Nov. 1958

staatl. gepr. Wasserbauingenieur:

Alfred



Gefertigt:

Calw, den 31.1.1958

Vermessungsamt

Jojo